

# MICROZONAZIONE SISMICA

## Carta delle Indagini

scala 1:10.000




Regione del Veneto  
Comune di Brenzone sul Garda



Regione	Soggetto realizzatore Dott. Geol. Cino Lucchetta	Data marzo 2018
		

Limite amministrativo di Brenzone sul Garda

### Legenda

-  Sondaggio a distruzione di nucleo
-  Prova penetrometrica in foro
-  Prova penetrometrica dinamica super pesante
-  Prova penetrometrica dinamica leggera
-  Pozzo per acqua
-  Trincea o pozzetto esplorativo
-  Stazione geomeccanica
-  Stazione microtremore a stazione singola
-  Prova RefractionMicrotremors
-  Profilo sismico a rifrazione

